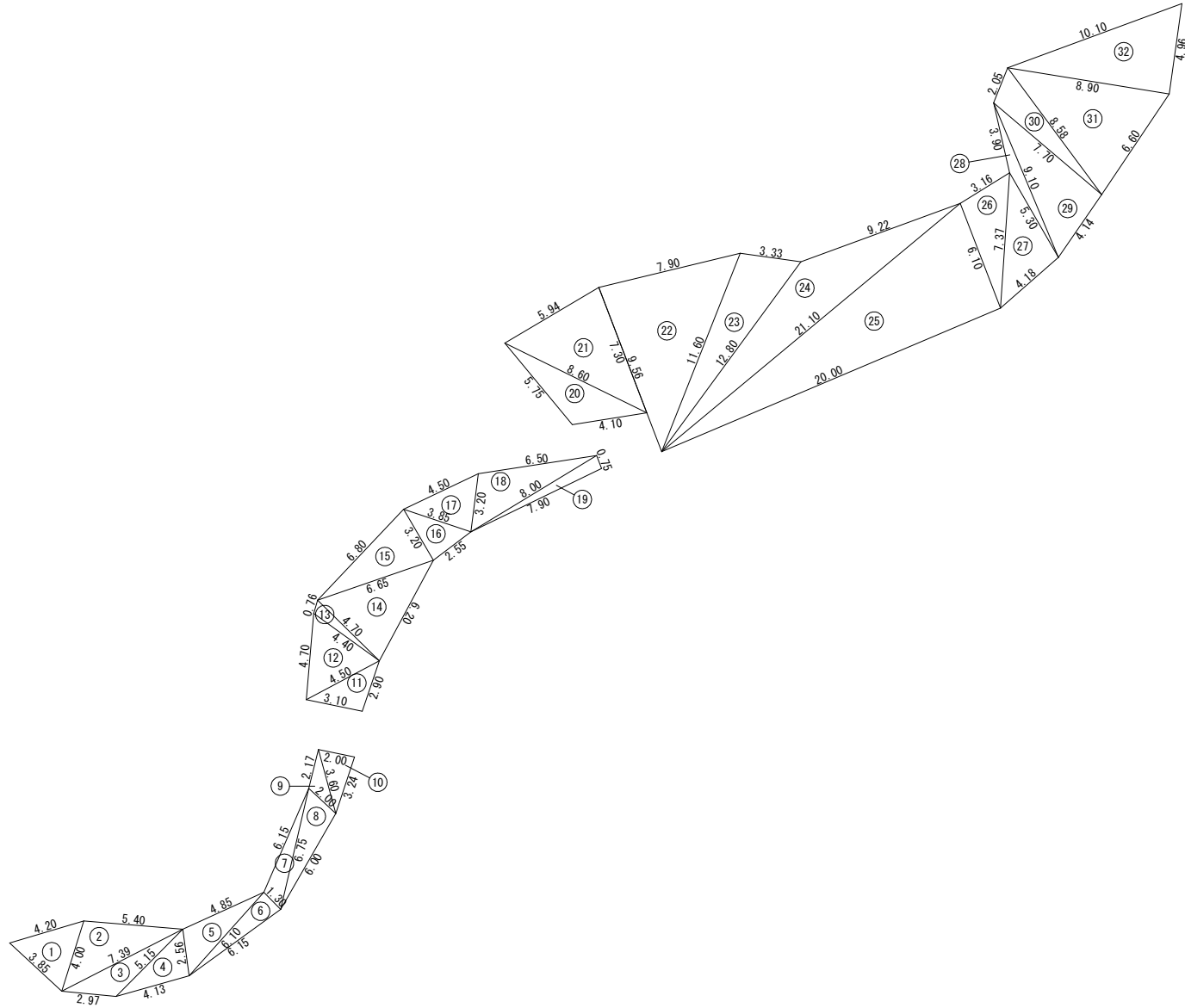


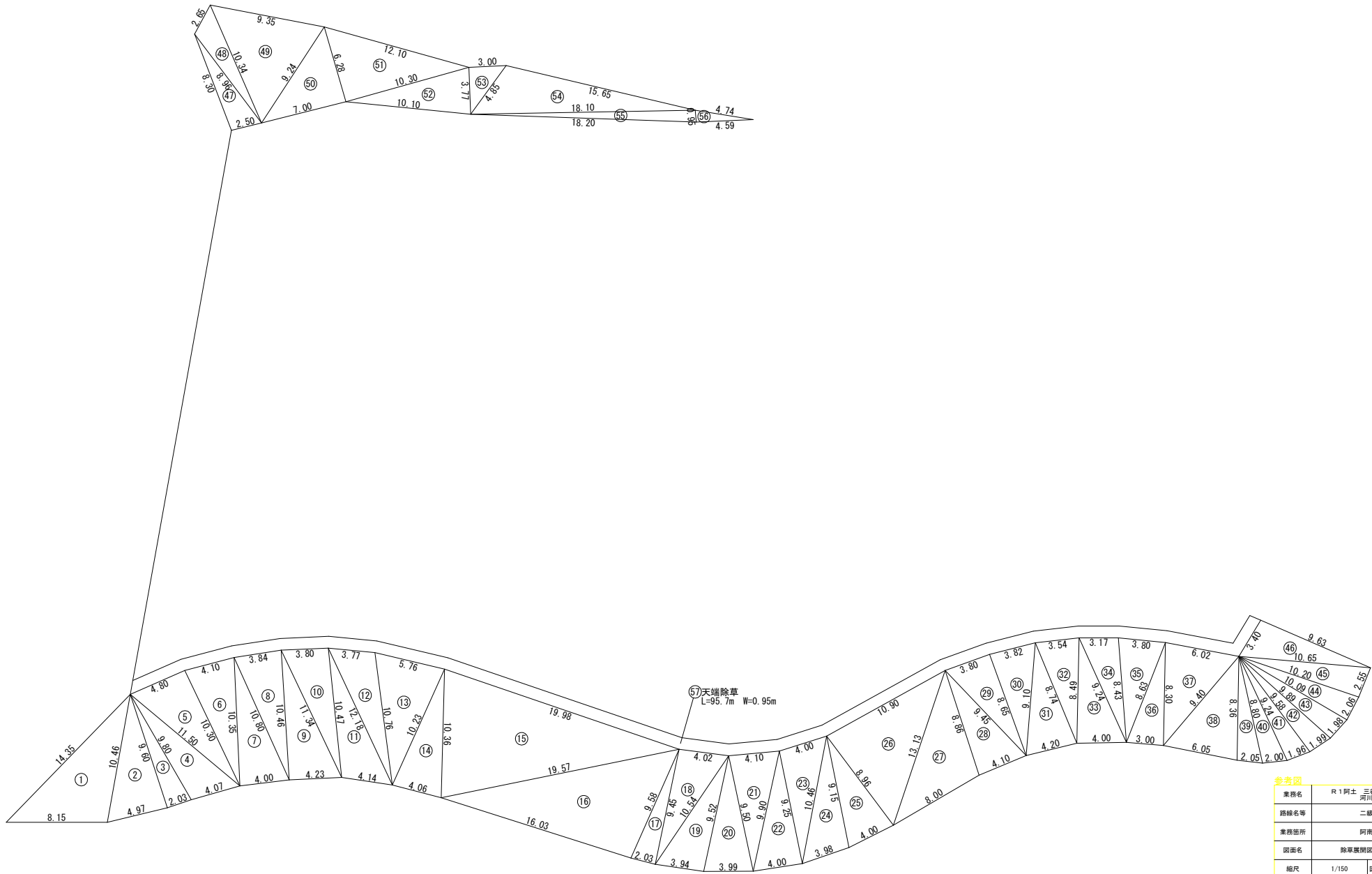
除草展開図①



参考図

業務名	R1阿士 三谷川地 阿南・見能林地 河川砂防維持業務		
路線名等	二級河川三谷川地		
業務箇所	阿南市見能林町地		
図面名	除草展開図（西浦急傾斜地）①		
縮尺	1/125	図面番号	1 / 4
会社名			
事業者名	南部総合農林局農土整備部（阿南）		

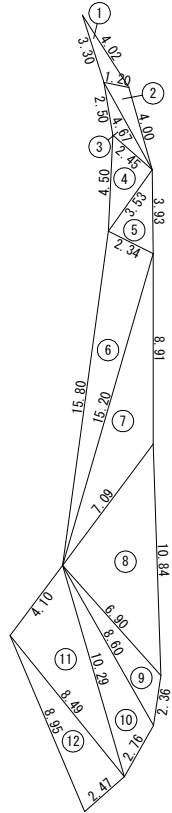
# 除草展開図②



参考図	
業務名	R1阿土 三谷川地 阿南・見能林他 河川砂防維持業務
路線名等	二級河川三谷川地
業務箇所	阿南市見能林町地
図面名	除草展開図（西浦念精科地）②
縮尺	1/150 図面番号 2 / 4
会社名	
事業者名	南部総合農林局農土整備部（阿南）

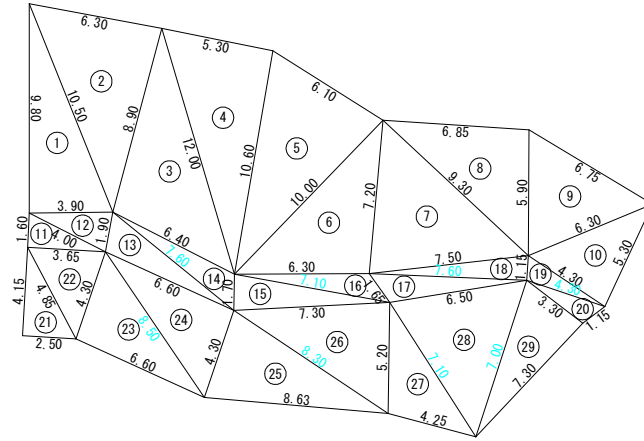
除草展開図③

S=1/125



除草展開図④

S=1/125

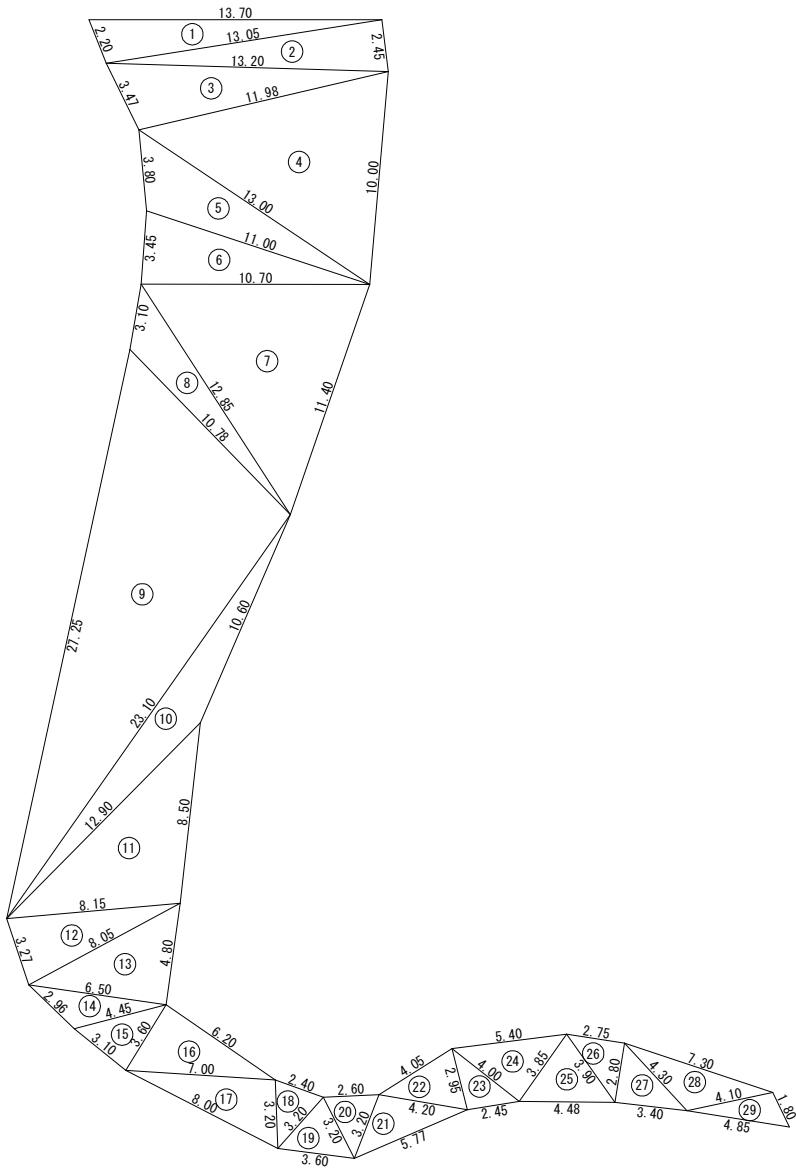


参考図

業務名	R1阿土 三谷川地 阿南・見能林地 河川砂防維持業務		
路線名等	二級河川三谷川地		
業務箇所	阿南市見能林町地		
図面名	除草展開図(西浦急傾斜地)③、④		
縮尺	図示	図面番号	3 / 4
会社名			
事業者名	南部総合農林島県土整備部(阿南)		

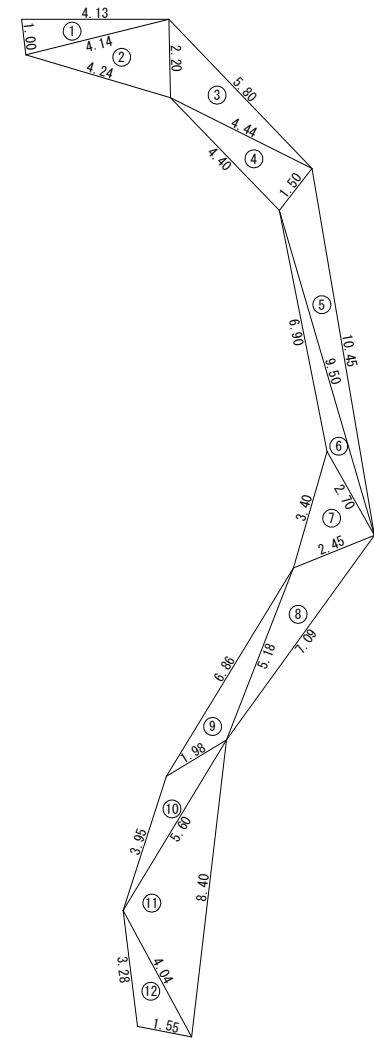
除草展開図⑤

S=1/125



除草展開図⑥

S=1/75



参考図

業務名	R1阿土 三谷川地、阿南・見能林地 河川砂防維持業務
路線名等	二級河川三谷川地
業務箇所	阿南市見能林町地
図面名	除草展開図(西浦急傾斜地)⑤、⑥
縮尺	図示 図面番号 4 / 4
会社名	
事業者名	南部総合農林島県土整備部(阿南)